

«СОГЛАСОВАНО»

Начальник Управления образования администрации Чебаркульского городского округа

О.П. Шалимова
2023

«08»

08

«СОГЛАСОВАНО»

Начальник ОГИБДД МО МВД России Чебаркульский

Майор полиции В.А. Артемов
2023

«УТВЕРЖДАЮ»

Заведующий МБДОУ ЦРР Д/С № 6

Л.В. Шевчук

«08» 08 2023

«08»

08

ПАСПОРТ

дорожной безопасности образовательного учреждения

Муниципальное бюджетное дошкольное образовательное учреждение

«Центр развития ребенка – детский сад № 6 первой категории»

Г. Чебаркуль

Общие сведения

Муниципальное бюджетное дошкольное образовательное учреждение
«Центр развития ребенка – детский сад № 6 первой категории»

Юридический адрес ОУ: 456400, г. Чебаркуль, ул. Крылова, д.16

Фактический адрес ОУ: 456400, г. Чебаркуль, ул. Крылова, д.16

Руководители ОУ:

Заведующий Шевчук Любовь Васильевна 8(35168)2-42-33

(фамилия, имя, отчество)

(телефон)

Старший воспитатель Корепанова Инна Анатольевна 8(35168)2-41-10

(фамилия, имя, отчество)

(телефон)

Ответственный работник муниципального органа образования

Заместитель нач. отдела УОА ЧГО Годзюр Е.Н. 8(35168)2-41-90

(должность)

(фамилия, имя, отчество)

(телефон)

Ответственные от Госавтоинспекции

Инспектор ГИБДД Елисеева Е.В. 8(35168)9-71-61

(должность)

(фамилия, имя, отчество)

(телефон)

Ответственные работники за мероприятия по профилактике детского
травматизма старший воспитатель Корепанова Инна Анатольевна

(должность)

(фамилия, имя, отчество)

8(35168)2-41-10

(телефон)

Руководитель или ответственный
работник дорожно-эксплуатационной
организации, осуществляющей
содержание УДС*, ТСОДД* _____

(фамилия, имя, отчество)

(телефон)

* Дорожно-эксплуатационные организации, осуществляющие содержание УДС, несут ответственность в соответствии с законодательством Российской Федерации (Федеральный закон «О безопасности дорожного движения» №196-ФЗ, КоАП, Гражданский кодекс).

Количество воспитанников **190**

Наличие уголка по БДД **имеется в каждой группе (11 групп)**
(если имеется, указать место расположения)

Наличие класса по БДД **не имеется**
(если имеется, указать место расположения)

Наличие автогородка (площадки) по БДД **имеются 2 тренировочные площадки: в спортивном зале, на территории ДОУ**

Наличие автобуса в ОУ **не имеется**

Время работы ДОУ: **7.00 – 19.00**

Телефоны оперативных служб:

МЧС – 01

Полиция – 02

Скорая помощь – 03

Служба спасения – 112, 911

Содержание

I. План-схемы ОУ.

- 1) район расположения ОУ, пути движения транспортных средств и детей (воспитанников);
- 2) маршрут движения организованных групп детей от ОУ к стадиону;
- 3) маршрут движения организованных групп детей от ОУ к библиотеке;
- 4) маршрут движения организованных групп детей от ОУ к центру кинопоказа «Волна», к парку Победы;
- 5) маршрут движения организованных групп детей от ОУ к выставочному залу «Колорит», к городскому краеведческому музею.
- 6) пути движения транспортных средств к местам разгрузки/погрузки и рекомендуемых безопасных путей передвижения детей по территории образовательного учреждения;

II. Приложения:

- 1) План совместных мероприятий по профилактике детского дорожно-транспортного травматизма и обучения несовершеннолетних правилам безопасного поведения на дорогах на 2015-2016 учебный год
- 2) Фото уголков по БДД в группах
- 3) Сценарий развлечения по БДД «Я - пешеход», фотоотчет

«СОГЛАСОВАНО»

Начальник ОГИБДД МО
МВД России Чебаркульский

Майор полиции В.А. Артемов
2023

«УТВЕРЖДАЮ»

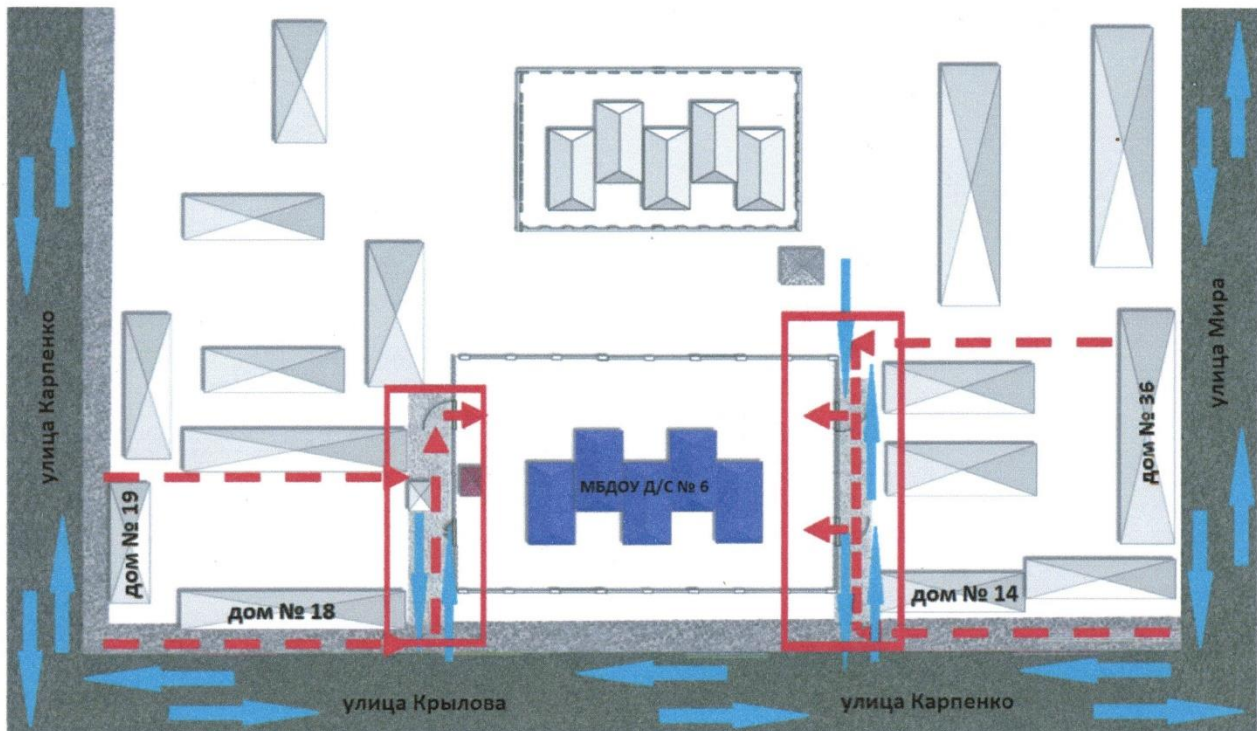
Заведующий МБДОУ ЦРР Д/С № 6

Д.В. Шевчук

2023

I. План-схемы ОУ

План-схема района расположения ОУ, пути движения транспортных средств и детей (воспитанников)



Условные обозначения



- жилая застройка



- проезжая часть




- тротуар



- движение транспортных средств

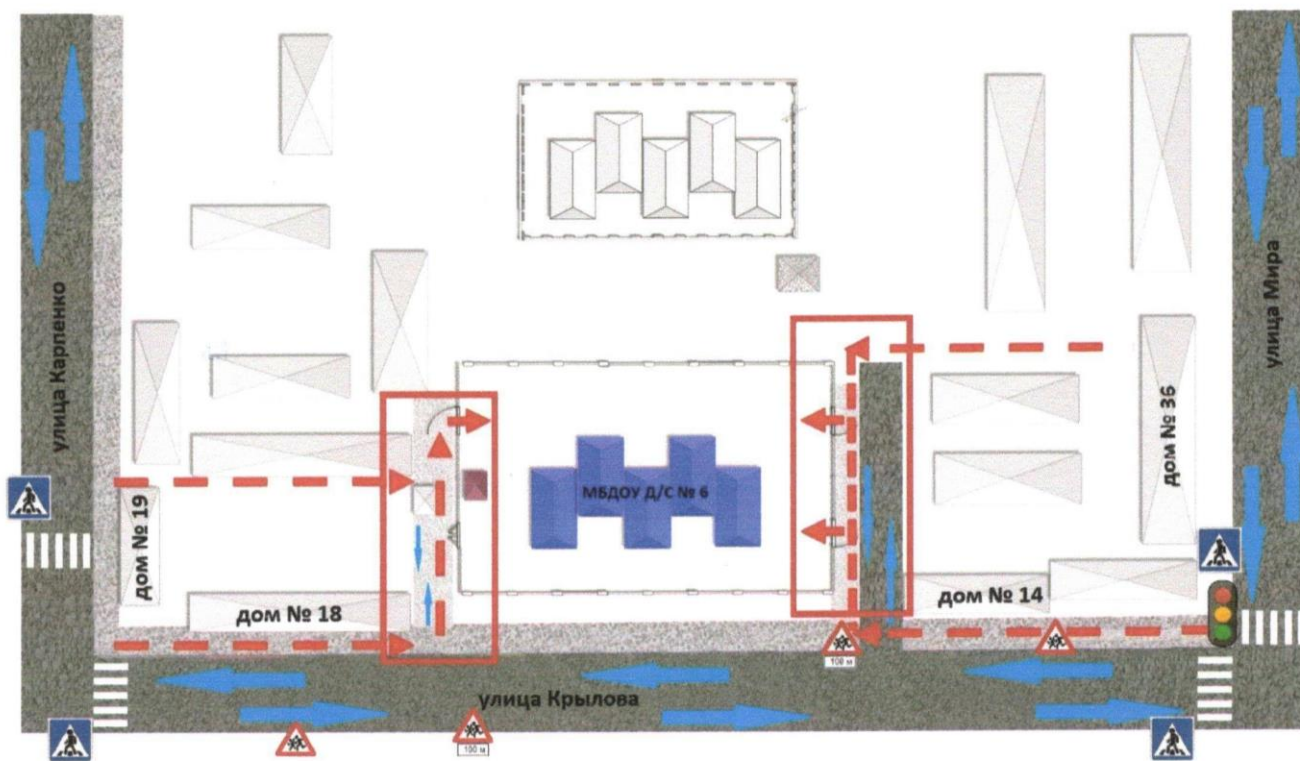


- движение детей (воспитанников) в/из ОУ



- опасные участки

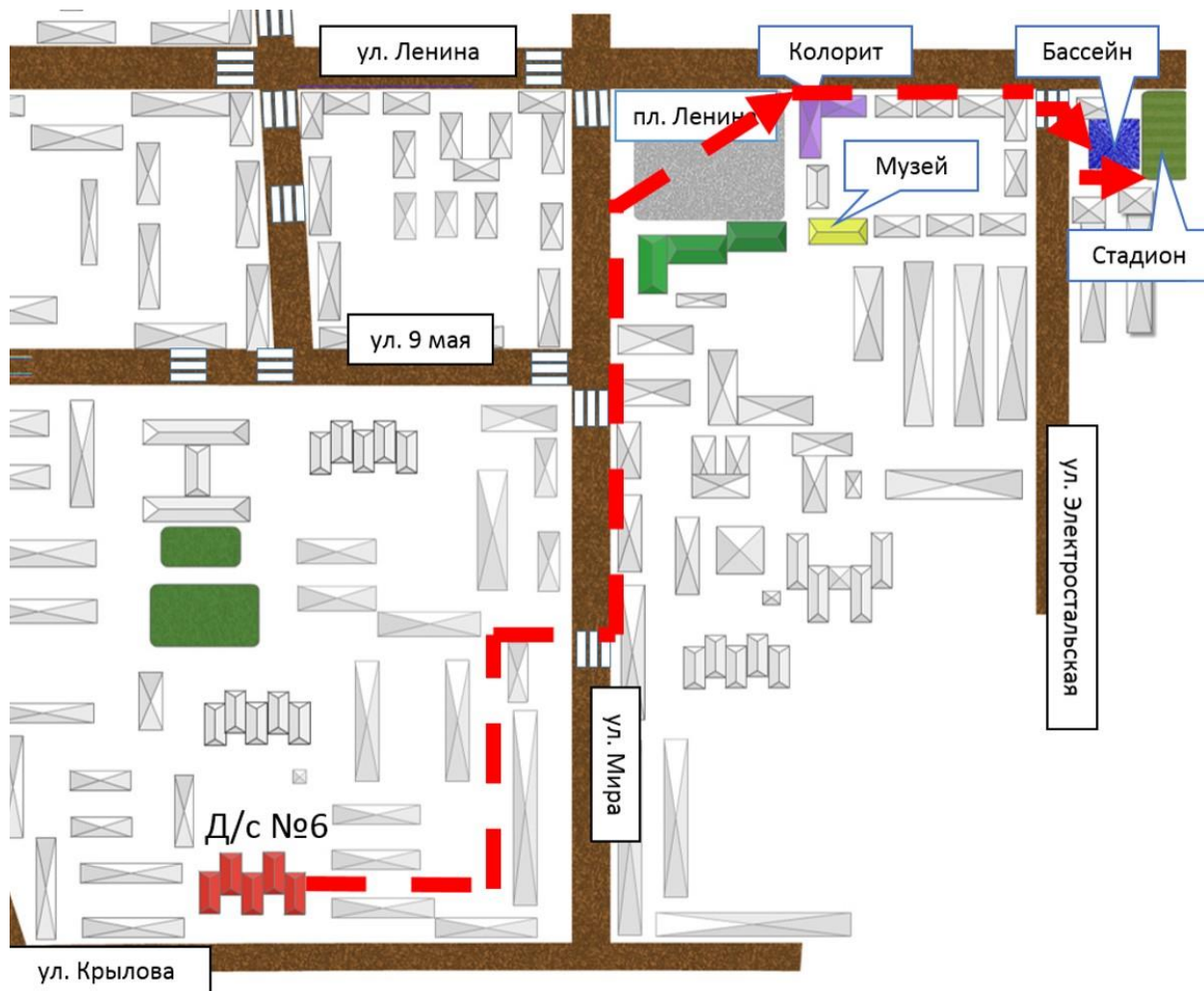
Схема организации дорожного движения в непосредственной близости от образовательного учреждения с размещением соответствующих технических средств, маршруты движения детей (воспитанников)



Условные обозначения

- | | | | |
|---|--|---|--------------------------------------|
|  | - жилая застройка |  | - светофор |
|  | - проезжая часть |  | - дорожный знак "Дети" |
|  | - тротуар |  | - дорожный знак "Пешеходный переход" |
|  | - опасные участки | | |
|  | - движение транспортных средств | | |
|  | - движение детей (воспитанников) в/из ОУ | | |

Маршрут движения организованных групп детей от ОУ к стадиону



Условные обозначения



- жилая застройка

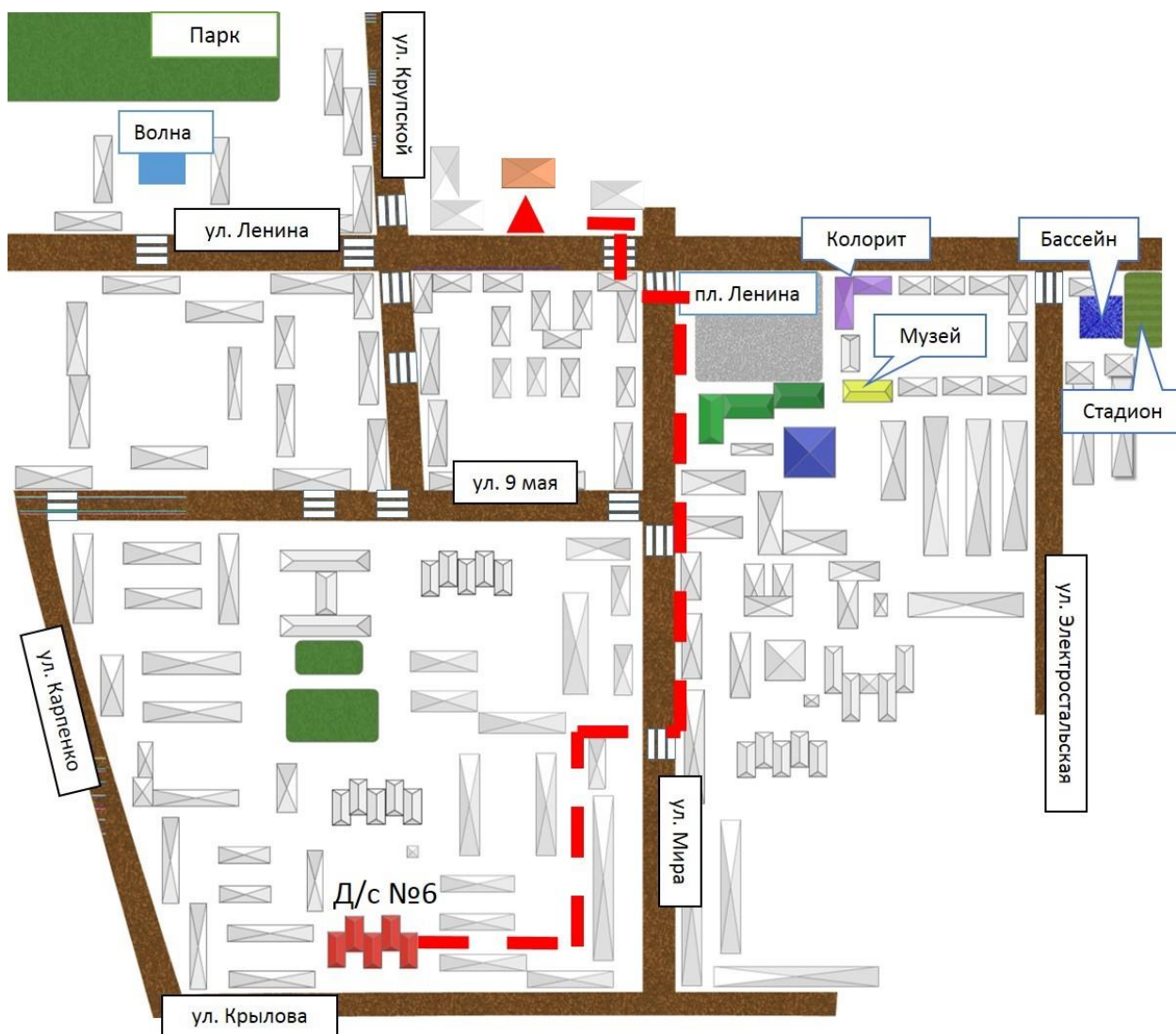


- проезжая часть



- направление безопасного движения группы детей

Маршрут движения организованных групп детей от ОУ к библиотеке



Условные обозначения



- жилая застройка

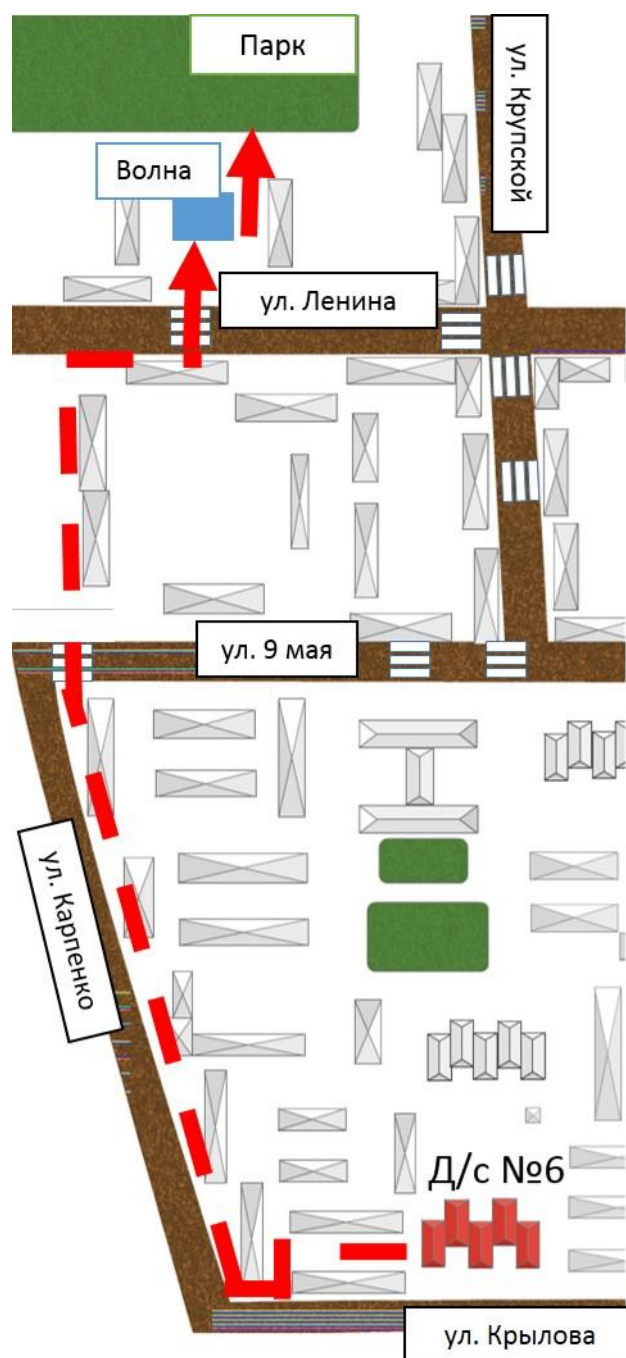


- проезжая часть



- направление безопасного движения группы детей

Маршрут движения организованных групп детей от ОУ к центру кинопоказа «Волна», к парку Победы



Условные обозначения



- жилая застройка

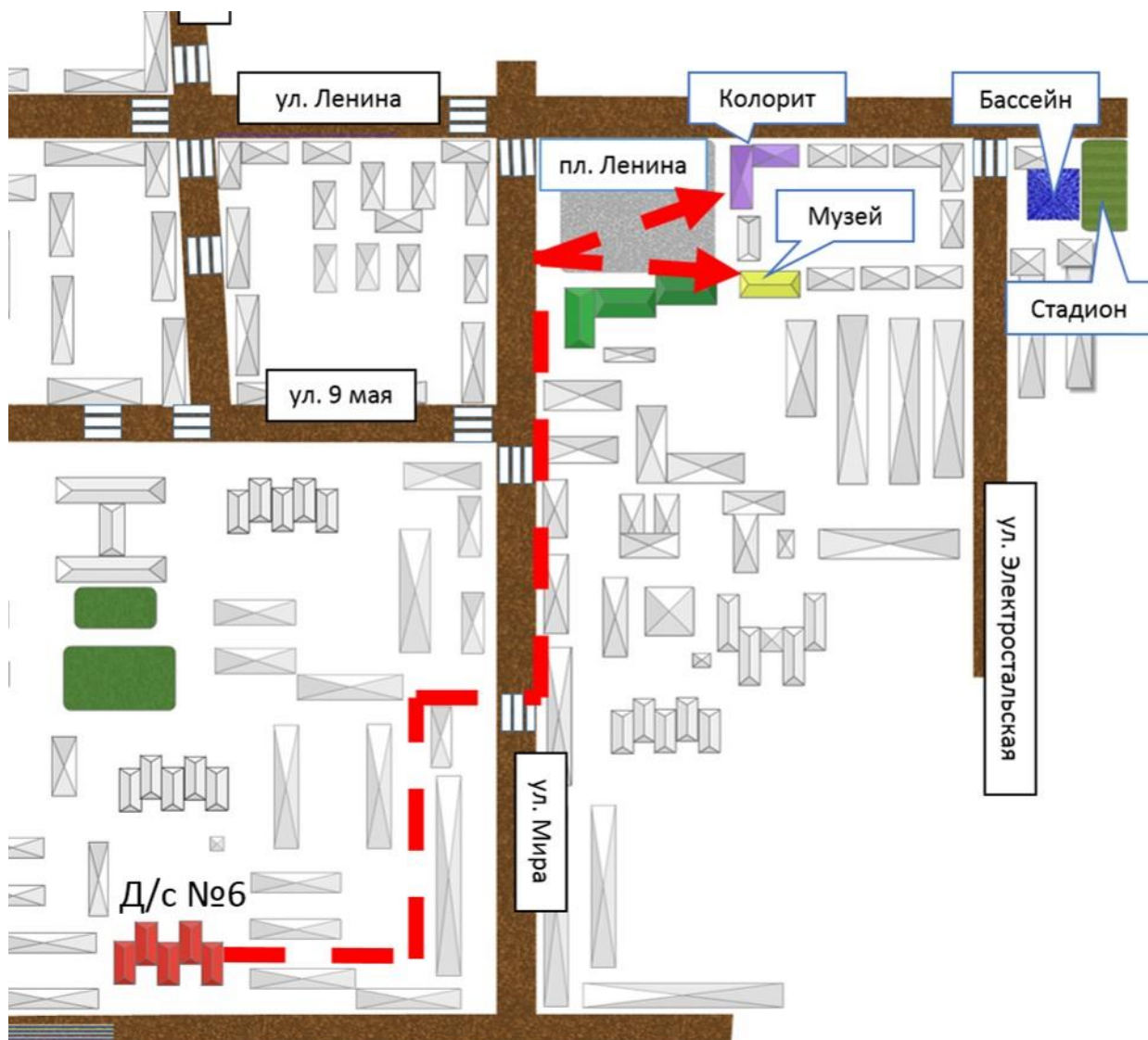


- проезжая часть



- направление безопасного движения группы детей

Маршрут движения организованных групп детей от ОУ к выставочному залу «Колорит», к городскому краеведческому музею



Условные обозначения



- жилая застройка



- проезжая часть



- направление безопасного движения группы детей

Пути движения транспортных средств к местам разгрузки/погрузки и
рекомендуемые пути передвижения детей по территории
образовательного учреждения

